



























































## Tegnforklaring

	VANN419.INNSJØ		Bygning
	VANN419.ELVBEKK		LEDNELTELE419.LUFTLEDNINGHSP
	BEBYGGELSE OG ANLEGG Nåværende		KpBestemmelseGrense
	Boligbebyggelse		KpBestemmelseOmråde
	Fritidsbebyggelse		Plangrense
	Forretninger		Private- og skogsbilveger
	Offentlig eller privat tjenesteyting		SAMFERDSELLINJER MED VERTIKALNIVÅ Nåværende
	Råstoffutvinning		Fjernveg - På bakken
	Næringsvirksbebyggelse		Hovedveg - På bakken
	Idrettsanlegg		Samleveg - På bakken
	Andre typer bebyggelse og anlegg		Adkomstveg - På bakken
	Kombinert bebyggelse og anleggsformål		Gang/Sykkelveg - På bakken
	BEBYGGELSE OG ANLEGG Framtidig		Jernbane - På bakken
	Boligbebyggelse		Grense for arealformål
	Fritidsbebyggelse		SONER MED SÆRLIG ANGITT HENSYN
	Råstoffutvinning		Hensyn landbruk
	Næringsvirksbebyggelse		Hensyn friluftsliv
	Andre typer bebyggelse og anlegg		Bevaring naturmiljø
	SAMFERDSELSANLEGG OG TEKNISK INFRASTRUKTUR Nåværende		BÅNDLEGGINGSONER Nåværende
	Veg		Båndlegging for regulerign etter PBL
	Bane (nærmere angitte baneformål)		Båndlegging etter lov om naturvern
	Kollektivnett		FARESONER
	Kollektivknutepunkt		Brann-/eksplosjonsfare
	Parkering		Skytebane
	Trase for teknisk infrastruktur		SIKRINGSONER
	SAMFERDSELSANLEGG OG TEKNISK INFRASTRUKTUR Framtidig		Nedslagsfelt drikkevann
	Veg		
	GRØNNSTRUKTUR Nåværende		
	Naturområde		
	Friområde		
	Park		
	GRØNNSTRUKTUR Framtidig		
	Grønnstruktur		
	Friområde		
	LANDBRUKS-, NATUR- OG FRILUFTSFORMÅL SAMT REINDRIFT Nåværende		
	LNFR for tiltak basert på gårdens ressursgrunnlag		
	LNFR for spredt fritidsbebyggelse		
	LANDBRUKS-, NATUR- OG FRILUFTSFORMÅL SAMT REINDRIFT Framtidig		
	LNFR for spredt boligbebyggelse		
	BRUK OG VERN AV SJØ OG VASSDRAG MED TILHØRENDE STRANDSONE Nåværende		
	Bruk og vern av sjø og vassdrag med tilhørende strandsone		
	Småbåthavn		
	BRUK OG VERN AV SJØ OG VASSDRAG MED TILHØRENDE STRANDSONE Framtidig		
	Bruk og vern av sjø og vassdrag med tilhørende strandsone		